


ÚZEMNÍ PLÁN DRNHOLEC



ZÁZNAM O ÚČINNOSTI	
Titulní list, list Č. 1/2022	Další platba není třeba
Podpis	Podpis
Podpis	Podpis
Podpis	Podpis
Podpis	Podpis
Podpis	Podpis
Podpis	Podpis
Podpis	Podpis
Podpis	Podpis
Podpis	Podpis
Podpis	Podpis


**MINISTERSTVO
PRO MÍSTNÍ
ROZVOJ ČR**
**VÝKRES KONCEPCE DOPRAVNÍ A TECHNICKÉ
INFRASTRUKTURY (zásobování vodou, odkáňování)**

1.3



HRANICE	
-----	hranice katastrálního území
-----	hranice obce
-----	hranice katastrálního území k 1.1.2022

IDENTIFIKACE PLOCH	
P.12	plachťácké plochy
Z.30	zastavěná plocha

ZÁSOBOVÁNÍ VODOU	
-----	oblasti vodní nádrže
-----	oblasti vodní nádrže
-----	oblasti vodní nádrže
-----	oblasti vodní nádrže
-----	oblasti vodní nádrže
-----	oblasti vodní nádrže
-----	oblasti vodní nádrže
-----	oblasti vodní nádrže
-----	oblasti vodní nádrže
-----	oblasti vodní nádrže
-----	oblasti vodní nádrže

ODKÁŇOVÁNÍ	
-----	oblasti odkáňování
-----	oblasti odkáňování
-----	oblasti odkáňování
-----	oblasti odkáňování
-----	oblasti odkáňování
-----	oblasti odkáňování
-----	oblasti odkáňování
-----	oblasti odkáňování
-----	oblasti odkáňování
-----	oblasti odkáňování
-----	oblasti odkáňování

ZÁZNAM O ÚČINNOSTI	
Titulní list, list Č. 1/2022	Další platba není třeba
Podpis	Podpis
Podpis	Podpis
Podpis	Podpis
Podpis	Podpis
Podpis	Podpis
Podpis	Podpis
Podpis	Podpis
Podpis	Podpis
Podpis	Podpis


**MINISTERSTVO
PRO MÍSTNÍ
ROZVOJ ČR**
**VÝKRES KONCEPCE DOPRAVNÍ A TECHNICKÉ
INFRASTRUKTURY (zásobování vodou, odkáňování)**

1.3